



## Aérodrome de Maypole à Aoste

---

### Via Franchigena - Partie 1

La Via Francigena, également connue sous le nom de Francisca ou Romea, fait partie d'un ensemble de routes qui menaient de l'Europe occidentale à l'Europe méridionale jusqu'à Rome, en continuant vers les Pouilles, où se trouvaient des ports d'embarquement pour la Terre Sainte, une destination pour les pèlerins et croisés. Il comprend plusieurs étapes qui emmènent les pèlerins à la découverte de la culture, de l'histoire et de la spiritualité.

En plus d'être une route de pèlerinage, la Via Francigena est également une importante route culturelle et commerciale, qui a joué un rôle crucial dans le développement de l'Europe médiévale et a été déclarée site du patrimoine mondial de l'UNESCO en 1994.

L'itinéraire original de la Via Francigena est à pied et est marqué par une série de symboles rouges et blancs, qui indiquent l'itinéraire à suivre. Il existe également un certain nombre de guides et de cartes disponibles pour les pèlerins.



L'une des sections les plus importantes de la Via Francigena en Italie est la promenade Saint-François, un itinéraire d'environ 850 kilomètres qui traverse le centre et le sud de l'Italie, d'Assise à la ville portuaire de Brindisi dans les Pouilles. Ce tronçon porte le nom de saint François d'Assise, le saint patron de l'Italie, qui s'est rendu en Terre Sainte en 1215 pour convertir les musulmans au christianisme. Après avoir visité les lieux saints de Jérusalem, il rentre en Italie en traversant la Via Francigena et le sud de l'Italie.

La reconstruction de cette excursion aérienne reproduit fidèlement le parcours actuel de la Via Francigena, offrant la possibilité de profiter de paysages à couper le souffle d'en haut. Il s'enrichit alors, outre les directions de vol précises selon la norme VFR, de nombreuses informations historiques, géographiques et culturelles de tous les points d'intérêt. Le tout pour offrir une expérience de vol immersive et éducative.

Nombre de jambes : 5

Distance totale: 454 nm



Jambes

### Etape 1 : EGHB - LFAQ


Départ: Aérodrome de Maypole (EGHB)

Destination: Bray (LFAQ)

Distance: 114,7 nm



### POI1-Cantorbéry



Distance:	4,4 nm
Dist. du département :	4,4 nm
Dist. à destination :	110,3 nm
Vrai parcours :	218°
Parcours Magnétique :	217°

A propos de ce vol.

Ce premier segment nous emmènera dans le paysage maritime et rural du sud de l'Angleterre, avec ses falaises blanches et ses champs verdoyants. Une fois passée la Manche, en suivant un itinéraire sud-est, nous pouvons apprécier le paysage fluvial et vallonné du nord de la France, avec ses rivières, ses canaux et ses forêts.

Enfin, vous arrivez à Albert-Bray, un aéroport situé près de la ville d'Albert, connue pour son rôle dans la Première Guerre mondiale et sa basilique néo-byzantine.

-----

Décollez de Maypole Airfield et suivez Hoat Road vers le sud jusqu'à ce qu'il intercepte Island Road / A28.



Canterbury est situé dans le comté de Kent, dans le sud-est de l'Angleterre. La ville est célèbre pour sa cathédrale, qui est l'un des monuments les plus importants de l'architecture gothique anglaise et un important centre de pèlerinage pour les chrétiens.

C'est une ville importante depuis l'époque romaine en raison de son emplacement stratégique à proximité du port de Richborough, l'un des principaux ports de l'Empire romain en Grande-Bretagne. Pendant la période anglo-saxonne, Cantorbéry devint la capitale du royaume de Kent et le lieu où saint Augustin fonda la première église chrétienne d'Angleterre.

En 597 après JC, le pape Grégoire le Grand envoya saint Augustin en mission en Angleterre pour convertir les Anglo-Saxons au christianisme. Saint Augustin a choisi Cantorbéry comme site de sa mission et a fondé l'abbaye Saint-Pierre et Saint-Paul, qui deviendra plus tard la cathédrale de Canterbury.

En 1170, l'archevêque de Cantorbéry, Thomas Becket, est assassiné à l'intérieur de la cathédrale par quatre chevaliers du roi Henri II. Le martyre de Becket a attiré de nombreux pèlerins à Cantorbéry, contribuant à faire de la ville l'un des principaux centres de pèlerinage de l'Europe médiévale.

Au cours des siècles suivants, Canterbury a continué d'être un important centre religieux et culturel, avec de nombreux bâtiments historiques, dont la Westgate, une porte fortifiée datant du XIVe siècle, et le château de Canterbury, construit au XIIe siècle.

Aujourd'hui, Canterbury est une ville dynamique et cosmopolite avec une population d'environ 55 000 habitants. La ville est célèbre pour son université, fondée en 1662, qui compte environ 20 000 étudiants du monde entier.

La cathédrale de Canterbury reste à ce jour l'un des principaux points d'intérêt de la ville, avec de nombreux autres sites historiques et culturels, dont le musée romain de Canterbury, qui présente des découvertes archéologiques romaines découvertes dans la ville, et les contes de Canterbury, un musée interactif qui raconte les histoires racontées par Geoffrey Chaucer dans son célèbre livre "The Canterbury Tales".

#### DOVER-Douvres



Distance:	11,4 nm
Dist. du département :	15,8 nm
Dist. à destination :	98,9 nm
Vrai parcours :	137°
Parcours Magnétique :	136°

Tourner à gauche pour rester sur Dover Road / A2. Survolez de jolis villages de campagne qui vous séparent de Douvres.

Douvres est située sur la côte de la Manche en face de la France dans le comté de Kent et est le principal point de passage entre le Royaume-Uni et le continent européen. C'était une ville d'une grande importance stratégique en raison de sa situation côtière. À l'époque romaine, une forteresse a été construite pour protéger la région des envahisseurs. Au Moyen Âge, elle devient une ville portuaire majeure du Royaume-Uni, et la forteresse est agrandie et renforcée pour la protéger des invasions françaises. Pendant la Seconde Guerre mondiale, Douvres était un centre logistique important pour le débarquement des troupes alliées en Europe.





Aujourd'hui, Douvres est une ville dynamique et multiculturelle avec une population d'environ 30 000 habitants. Célèbre pour son imposant château médiéval, qui domine toute la ville depuis sa haute colline. En plus du château, Douvres possède d'autres attractions touristiques, notamment l'église Sainte-Marie, le phare de Douvres et le musée, qui présente la riche histoire de la ville.

C'est aussi une ville d'une grande importance économique, grâce à son port, qui est le port de passagers le plus fréquenté du Royaume-Uni et l'un des plus importants d'Europe. Il gère plus de 2,5 millions de passagers et 2,5 millions de véhicules par an.

#### POI2-Calais



Distance:	24,3 nm
Dist. du département :	40,1 nm
Dist. à destination :	74,6 nm
Vrai parcours :	118°
Parcours Magnétique :	117°

Continuez vers le sud-est et survolez le détroit de Douvres en direction de Calais. Survolez le port, et à l'horizon la côte française est déjà visible.

Calais est situé dans la région des Hauts-de-France en France, du côté Manche du Pas-de-Calais, le point le plus étroit de la Manche, qui sépare la France de l'Angleterre. Son histoire riche et variée remonte à l'âge du bronze. En 55 av. J.-C., lors de la conquête de la Gaule par Jules César, la ville est conquise par les Romains. Au fil des siècles, Calais passe sous le contrôle des Vikings, des Normands, des Anglais et enfin des Français. En 1347, la ville est devenue célèbre pour sa résistance contre un siège de onze mois par les Anglais pendant la guerre de Cent Ans. En 1558, les Anglais réussirent à reprendre la ville et elle resta sous leur contrôle jusqu'en 1558, date à laquelle elle fut reprise par les Français.

Calais a une forte tradition culturelle, artistique et musicale. La ville abrite plusieurs musées, dont le Musée des Beaux-Arts et de la Dentelle, qui expose des œuvres d'art et des textiles fins ; le Musée de la Guerre, qui présente l'histoire de la ville pendant les guerres du XXe siècle ; et le Musée de la Céramique, qui expose des poteries locales. Calais est également célèbre pour l'encochage, une tradition artisanale qui remonte au 16e siècle et s'est particulièrement développée au cours des 17e et 18e siècles. Aujourd'hui, la ville abrite encore de nombreux artisans qui produisent des tissus raffinés et des robes de mariée en dentelle.

Calais est également un important centre commercial et de transport en raison de sa situation sur la côte de la Manche. Son port est l'un des ports les plus actifs d'Europe, reliant la France à l'Angleterre via le tunnel sous la Manche et les ferries.

#### POI3-St Omer

Distance:	19,0 nm
Dist. du département :	59,1 nm
Dist. à destination :	55,7 nm



Vrai parcours : 128°  
Parcours Magnétique : 127°

A Calais, continuer vers le sud-est en suivant la Route de Saint-Omer et la Rue du Conte Alage. Survolez ensuite le village de Recques-sur-Hem d'abord puis celui de Moulle.

Saint-Omer est située dans le département français du Pas de Calais, en région Hauts-de-France, dans la plaine inondable de la vallée de l'Aa. Fondée par les Romains au 1er siècle, elle fut un important centre commercial et religieux au Moyen Âge. Au XIIe siècle, elle devient une ville libre et prospère avec une forte présence de marchands, d'artisans et de moines. Au cours des siècles suivants, la ville subit de nombreuses attaques et occupations, dont celle des Français, des Britanniques et des Allemands pendant les guerres mondiales.

Saint-Omer est connue pour son architecture médiévale, avec de nombreux édifices et églises datant des XIIe et XVe siècles. Les bâtiments notables incluent l'église de Saint-Denis et l'église de Saint-Bertin, qui date du 7ème siècle et abrite aujourd'hui un musée. La ville possède également un riche patrimoine artistique, avec plusieurs collections d'œuvres d'art et de manuscrits médiévaux, dont la Bibliothèque d'Agglomération à Saint-Omer, qui abrite plus de 120 000 volumes.

Aujourd'hui, c'est un centre industriel et commercial, avec diverses activités manufacturières, notamment la production de verre, de textiles et de produits alimentaires. La ville possède également un important centre universitaire, avec plusieurs établissements de recherche et d'enseignement supérieur.

#### POI4-Bruay-la-Buissière



Distance: 19,5 nm  
Dist. du département : 78,6 nm  
Dist. à destination : 36,2 nm  
Vrai parcours : 145°  
Parcours Magnétique : 144°

Dirigez-vous vers le sud-est et survolez un espace vert plat jusqu'à Bruay la-Buissière. Sur votre gauche, vous pouvez voir le canal de Neufossé, un segment du canal Dunkerque-Escaut.

Bruay-la-Buissière est située dans le département du Pas-de-Calais, dans la région des Flandres qui a été au centre de nombreux conflits de l'histoire européenne, dont la Première et la Seconde Guerre mondiale. En fait, la ville est située à proximité des sites où se sont déroulées les grandes batailles entre les forces alliées et l'armée allemande pendant la Seconde Guerre mondiale.

Fondée par les Romains, elle devient un centre important à l'époque médiévale, lors de la construction de l'église Saint-Martin, toujours présente dans la ville aujourd'hui. Au XIXe siècle, la ville devient un important centre minier, grâce à la découverte de gisements de charbon dans la région. Cela a conduit au développement rapide de la ville et à l'arrivée de nombreux immigrants, en particulier des Italiens et des Polonais, qui ont été employés dans les mines. Après la fermeture des mines de charbon dans les années 1970, la ville a dû



diversifier son économie et se concentrer sur d'autres secteurs, tels que l'industrie textile et la production de matériaux de construction.

Outre l'église Saint-Martin, construite au XIIe siècle, la ville possède également un intéressant musée de la mine, le "Musée de la Mine", qui propose une expérience immersive dans la vie des mineurs de la ville. La commune abrite également une grande bibliothèque publique, la "Médiathèque", qui propose une large gamme d'ouvrages et d'activités culturelles.

#### ARRAS-Arras



Distance:	14,4 nm
Dist. du département :	92,9 nm
Dist. à destination :	21,8 nm
Vrai parcours :	143°
Parcours Magnétique :	142°

Allez-y, passez devant le Parc d'Holain et vous aurez bientôt Arras en vue.

Arras se situe dans la région Haute-France. Connue pour son architecture historique et sa riche culture, elle a été un important centre d'activités culturelles et économiques pendant de nombreux siècles.

À l'époque romaine, la ville était connue sous le nom de Nemetacum et était un important centre de commerce. Plus tard, au Moyen Âge, la ville devint un important centre de tissage, de production de lin et de commerce de draps. Au XVe siècle, Arras était la capitale du royaume d'Artois, et au cours des siècles suivants, la ville fut conquise et gouvernée par divers empires et nations, dont les Espagnols et les Français.

L'un des monuments les plus importants d'Arras est sa place centrale, la Grand'Place, considérée comme l'une des plus belles places de toute la France. La place est entourée de bâtiments historiques, dont l'Hôtel de Ville, le Beffroi et l'église Saint-Vaast. Le Beffroi, un clocher médiéval de 75 mètres de haut, a été déclaré site du patrimoine mondial de l'UNESCO en 2005. La tour a une longue histoire et a été utilisée comme tour de guet, prison et aussi comme lieu de production textile.

Une autre attraction intéressante à Arras est la Citadelle, un vaste complexe fortifié construit au 17ème siècle par le roi français Louis XIV. La Citadelle d'Arras a également été déclarée site du patrimoine mondial de l'UNESCO en 2008. Le complexe fortifié comprend un grand espace vert, un musée de la guerre et plusieurs installations militaires, dont un arsenal et une prison.

#### POI5-Bapaume

Distance :	11,7 nm
Dist. du département :	104,6 nm
Dist. à destination :	10,1 nm
Vrai parcours :	164°
Parcours Magnétique :	163°



Suivez le flux des routes qui serpentent vers le sud.

Survolez successivement les villages de Mercatel, Boyelles et Ervillers par la D917 et rejoignez Bapaume.

Bapaume a une importance considérable en raison de son emplacement stratégique. Pendant la Première Guerre mondiale, la ville était au centre d'une bataille acharnée entre les forces allemandes et

les Alliés qui tentaient d'avancer vers Paris. En mars 1918, la ville a été capturée par les troupes allemandes, mais a ensuite été reprise par les Alliés à la fin de la guerre.

Aujourd'hui, Bapaume est une ville relativement petite avec une population d'environ 4 000 habitants. La ville est connue pour son architecture traditionnelle, avec de nombreuses maisons en brique et en pierre. Le centre-ville abrite l'église Saint-Nicolas, un édifice du XVe siècle qui a subi de nombreuses transformations au fil des ans.

Bapaume abrite également à proximité un cimetière militaire britannique, le Bapaume Post Military Cemetery, où sont enterrés environ 750 soldats qui ont perdu la vie pendant la Première Guerre mondiale. La ville est également célèbre pour sa foire annuelle, la Foire de Bapaume, qui se tient chaque mois de septembre. La foire est une grande fête populaire qui propose de nombreux événements et attractions pour tous les goûts.

#### LFAQ-Bray



Distance:	10,1 nm
Dist. du département :	114,7 nm
Dist. à destination :	0,0 nm
Vrai parcours :	216°
Parcours Magnétique :	215°

Tourner à droite et suivre la route D929 pour rejoindre l'aéroport de Bray.

L'aéroport est situé près de la Seine, qui coule à quelques kilomètres à l'est de l'aéroport. Il a été construit en 1936 et utilisé comme base aérienne militaire pendant la Seconde Guerre mondiale. Après la guerre, l'aéroport a été converti pour un usage civil et a commencé à desservir principalement des vols privés. Dans les années 1960 et 1970, l'aéroport était également utilisé pour des compétitions aériennes.

L'aéroport de Bray est célèbre pour son festival annuel de vol acrobatique, le Bray Air Meet, qui se tient tous les mois de juin. Le festival attire des milliers de passionnés d'aviation du monde entier et présente certains des

les acrobaties aériennes les plus spectaculaires.

L'aéroport dispose d'une piste en herbe et d'une piste en asphalte de 7216 pieds, desservies par ILS (RW27, Freq. 108.75, OBS 264°)





## Etape 2 : LFAQ - LFQA

Départ: Bray (LFAQ)

Destination : Prunay (LFQA)

Distance: 77,3 nm



## POI6-Péronne



Distance:	9,5 nm
Dist. du département :	9,5 nm
Dist. à destination :	67,8 nm
Vrai parcours :	104°
Parcours Magnétique :	102°

A propos de ce vol.

Aujourd'hui, nous survolerons le centre de la France, en suivant un itinéraire qui serpente vers le sud à travers des champs cultivés et des vignobles luxuriants.

-----

Après le décollage, tournez à droite et survolez la Somme qui vous mènera à Péronne.

Péronne se situe en région Hauts-de-France, dans le département de la Somme.

Historiquement, Péronne a été une ville importante en raison de sa situation stratégique au bord de la Somme. Pendant la Première Guerre mondiale, la ville a été au centre de la bataille de la Somme, l'une des plus grandes batailles de la guerre dans laquelle des soldats de nombreuses nations ont été impliqués. Péronne était



occupé par les Allemands en 1914 et resta en leur possession jusqu'en 1916, date à laquelle il fut capturé par les troupes britanniques. La ville a subi de graves dommages pendant la guerre, mais de nombreux monuments et sites historiques ont été reconstruits.

Le Musée de la Grande Guerre est l'un des musées les plus importants de la ville.

Situé dans le château médiéval de la ville, il présente des objets et des documents liés à la Première Guerre mondiale, notamment des uniformes, des armes, du matériel médical et des photographies. Le musée contient également une reconstruction d'une tranchée.

Péronne possède également une belle vieille ville avec de nombreuses maisons à colombages et de vieilles églises. L'église Saint-Jean-Baptiste (Église Saint-Jean-Baptiste) est une imposante église gothique construite entre les XIIIe et XVe siècles. La Tour Saint-Jean (Tour Saint-Jean) est une autre attraction populaire de la ville.

Cette tour de 43 mètres a été construite au XIIIe siècle et offre une vue panoramique sur la ville et ses environs.

#### POI7-Saint Quentin



Distance:	14,2 nm
Dist. du département :	23,7 nm
Dist. à destination :	53,6 nm
Vrai parcours :	110°
Parcours Magnétique :	109°

Continuez tout droit, survolez Cartigny et Vermand et rejoignez Saint Quentin.

Située en région Hauts-de-France dans le département de l'Aisne, Saint-Quentin surplombe la rive droite de la Somme. Il était connu sous le nom d'Augusta Veromanduorum à l'époque romaine. Au Moyen Âge, elle devient une ville importante en raison de sa situation stratégique entre Paris et la Belgique.

Au fil des siècles, la ville a souvent été le théâtre de conflits, notamment pendant la Première et la Seconde Guerre mondiale.

Saint-Quentin compte plusieurs musées, dont le musée Antoine Lécuyer, qui expose des œuvres d'art du XVIe au XXe siècle. La ville possède également un magnifique théâtre de l'époque victorienne, le théâtre Jean Vilar, qui accueille des représentations théâtrales et musicales.

Saint-Quentin est une ville industrielle, avec une forte présence du secteur manufacturier. La ville compte plusieurs entreprises spécialisées dans le textile, l'habillement, l'automobile et les produits alimentaires. La ville est également un centre commercial important pour la région environnante.

Les attractions touristiques intéressantes incluent la basilique Saint-Quentin, une importante église gothique du XIIIe siècle, et l'hôtel de ville, un bâtiment historique du XVIIIe siècle. La ville possède également un magnifique jardin public, le Parc d'Isle, qui s'étend sur environ 47 hectares et comprend un lac artificiel, une forêt et de nombreux sentiers pédestres et cyclables.



## POI8-La Fère



Distance:	11,8 nm
Dist. du département :	35,5 nm
Dist. à destination :	41,8 nm
Vrai parcours :	162°
Parcours Magnétique :	160°

A Saint Quintin, tourner à droite pour rester à droite de la D1044, direction La Fère.

La Fère est située en Picardie, sur la rive gauche de l'Oise. A l'époque romaine, la ville était un important centre militaire et commercial. Plus tard, La Fère devint un important centre de production d'armes, et sa forteresse fut l'une des plus importantes d'Europe au XVIIe siècle.

Aujourd'hui, La Fère est une ville tranquille connue pour sa beauté architecturale. Le centre historique de la ville se caractérise par ses vieilles maisons en pierre, ses rues pavées et ses nombreuses églises et monuments.

L'un des sites les plus importants de la ville est la forteresse de La Fère, construite entre 1550 et 1630 pour protéger la ville des invasions étrangères. Cette forteresse était un centre militaire important jusqu'à la fin du XIXe siècle, date à laquelle elle a été transformée en musée.

## LAON-Laon



Distance:	10,9 nm
Dist. du département :	46,5 nm
Dist. à destination :	30,8 nm
Vrai parcours :	120°
Parcours Magnétique :	119°

Tourner à gauche pour continuer en suivant la route D1044. En passant devant Cléry, vous avez Laon en vue.

Laon, dans l'Aisne, est située à environ 40 kilomètres au sud-ouest de Reims. À l'époque romaine, elle était connue sous le nom d'Augusta Viromandorum. Au Moyen Âge, elle devient une ville fortifiée avec une cathédrale gothique, qui est aujourd'hui l'un de ses principaux sites touristiques.

La ville est entourée de remparts, qui datent du XIIe siècle, et possède de nombreuses rues étroites et sinueuses qui mènent à la cathédrale Notre-Dame de Laon. Il a été construit au 12ème siècle et présente un style gothique. Il est connu pour sa façade sculptée, qui représente une série d'histoires bibliques, et son intérieur, qui est décoré de vitraux et de sculptures.

En plus de la cathédrale, Laon compte de nombreux autres lieux d'intérêt, notamment le musée d'art et d'archéologie de Laon, qui abrite une vaste collection d'œuvres d'art et d'artefacts archéologiques.

La ville accueille également plusieurs festivals et foires tout au long de l'année, dont la Foire de la Saint-Martin, qui se tient en novembre.



#### POI9-Cormicy



Distance:	16,4 milles
Dist. du département :	marins 62,8
Dist. à destination :	milles marins
Vrai parcours :	14,5 milles marins 137°
Parcours Magnétique :	136°

Tourner légèrement à droite et maintenir un cap d'environ 135 degrés.

Laissez l'Hippodrome de Laon sur votre gauche, direction Cormicy.

Cormicy est une commune située en région Champagne, dans le département de la Marne. Important centre de production viticole en raison de sa situation en Champagne, pendant la Première Guerre mondiale, la ville a subi de graves dommages lors des combats qui ont eu lieu dans la région.

Aujourd'hui, Cormicy est une ville tranquille et rurale entourée de vignes et de champs de blé.

Il possède également un ancien pont de pierre sur la rivière Ardre, qui date du XVe siècle et a été récemment restauré. Le pont était une voie de communication importante dans la région, utilisée précisément par les pèlerins parcourant la Via Franchigena.

La ville abrite également plusieurs caves de champagne, qui proposent des visites et des dégustations.

#### REIMS-Reims



Distance:	9,5 nm
Dist. du département :	72,3 nm
Dist. à destination :	5,0 nm
Vrai parcours :	143°
Parcours Magnétique :	141°

Continuez vers le sud-est le long du Roas D944 et vous devriez bientôt avoir Reims en vue.

Reims est située en région Champagne-Ardenne dans le département de la Marne. Elle a été une ville d'une grande importance pour la France. C'était le siège des rois de France et le lieu où les souverains étaient couronnés. La ville a subi de nombreux dégâts pendant les guerres mondiales, mais une grande partie de son patrimoine historique a été reconstruite.

Reims est connue pour sa cathédrale, la cathédrale Notre-Dame de Reims, qui a été construite au XIIIe siècle dans le style gothique. Il a été le lieu de couronnement de nombreux monarques français, dont Charles VII, Charles VIII et Louis XVI. La ville possède également de nombreux autres lieux d'intérêt, dont le Palais du Tau, qui fut la résidence des évêques de Reims et plus tard des rois de France ; l'abbaye de Saint-Remi, qui abrite une grande collection d'artefacts historiques ; et la Porte de Mars, une ancienne porte romaine.



Reims est également célèbre pour son vin de Champagne, qui est produit dans la région environnante. La ville abrite de nombreux producteurs de Champagne et offre de nombreuses possibilités de dégustations de vins et de visites de caves.

Culturellement, Reims a une scène artistique et musicale dynamique. La ville accueille de nombreux festivals tout au long de l'année, dont le Festival de Reims, qui propose des spectacles de théâtre, de musique et de danse.

#### LFQA-Prunay



Distance :	5,0 nm
Dist. du département :	77,3 nm
Dist. à destination :	0,0 nm
Vrai parcours :	115°
Parcours Magnétique :	113°

Continuez tout droit et préparez-vous à atterrir à l'aéroport de Prunay.

L'aéroport de Prunay est un petit aéroport civil situé dans la région Champagne-Ardenne en France. L'aéroport est principalement utilisé pour l'aviation générale et la formation des pilotes et propose des services de location d'avions et des vols panoramiques au-dessus de la ville de Reims et de la région environnante. L'aéroport est situé dans la campagne au sud de la ville de Reims, à environ 8 kilomètres du centre-ville.

Il a une piste en herbe et en asphalte d'environ 4 000 pieds de long (07/25) et un terminal passagers avec des installations de base.



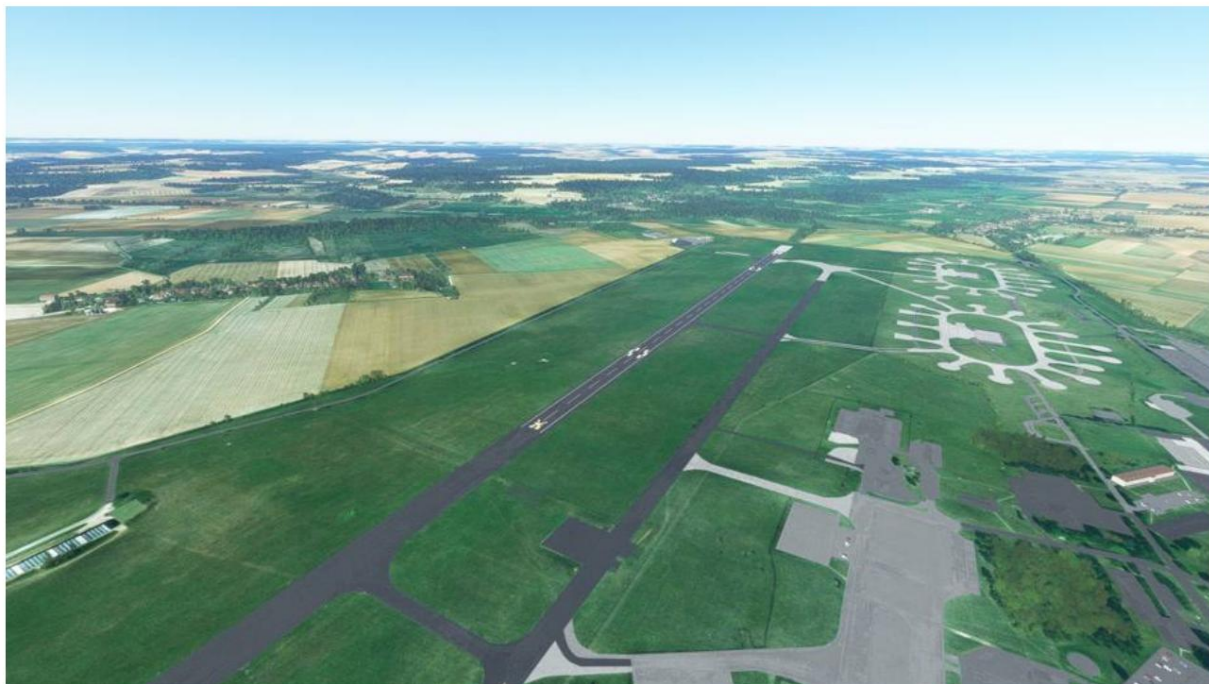


### Étape 3 : LFQA - LFJA

Départ: Prunay (LFQA)

Destination : Semoutiers (LFJA)

Distance: 82,4 nm



### POI10-Châlons-en-Champagne



Distance:	16,7 nm
Dist. du département :	16,7 nm
Dist. à destination :	65,7 nm
Vrai parcours :	152°
Parcours Magnétique :	150°

A propos de ce vol.

Cette étape est longue et spectaculaire, nécessitant en effet de traverser les montagnes vosgiennes et jurassiennes, avec leurs vallées et leurs lacs. Il part de Prunay en suivant un itinéraire sud-est, traversant le paysage naturel et historique du Grand Est, avec ses forêts, ses châteaux et ses sites archéologiques. Vous arrivez enfin à Semoutiers, un aéroport situé à proximité de Chaumont, ville connue pour son patrimoine architectural et son festival international de l'affiche.

-----

Quittez l'aéroport de Prunay et tournez vers le sud-est. Intercepter l'autoroute A4 et la suivre jusqu'à Les-Granges Loges. Continuez ensuite tout droit.



Châlons-en-Champagne, également appelée Châlons-sur-Marne, est située en région Champagne dans le département de la Marne. La ville a une histoire ancienne qui remonte à l'époque romaine, lorsqu'elle était connue sous le nom de Catalaunum. Au Moyen Âge, elle devint une ville importante et fut le théâtre de l'une des batailles les plus importantes de l'histoire de France, la Bataille des Champs de Catalogne, livrée en 451 entre les Romains et les Huns.

Aujourd'hui, Châlons-en-Champagne est une ville dynamique et moderne qui conserve de nombreux édifices et monuments historiques. L'un des principaux sites touristiques est la cathédrale Notre-Dame-en-Vaux, un édifice gothique du XIIe siècle qui a été déclaré site du patrimoine mondial de l'UNESCO. La cathédrale est connue pour ses détails architecturaux, notamment ses flèches et ses vitraux.

Châlons-en-Champagne est également connue pour sa production de champagne, l'un des vins les plus célèbres au monde. La ville abrite plusieurs caves de champagne et offre une variété de visites et de dégustations aux visiteurs.

#### POI11-Vitry-le-François



Distance:	16,4 nm
Dist. du département :	33,2 nm
Dist. à destination :	49,2 nm
Vrai parcours :	147°
Parcours Magnétique :	145°

Volez en suivant le cours de la Marne sur votre droite. Passez une série de villages qui se dressent sur les rives de la rivière et rejoignez Vitry-le-François.

Vitry-le-François se situe en région Grand Est dans le département de la Marne. Elle a été fondée au XVIe siècle par le roi François Ier de France dans le cadre d'un projet de reconstruction de la région après les guerres et la dévastation. La ville a été conçue par l'architecte italien Girolamo Marini et a été construite dans le style Renaissance, avec des rues droites se rejoignant dans un grand espace central.

Vitry-le-François était également une ville importante pendant la Première Guerre mondiale, alors qu'elle était sur le front de l'Ouest et a subi plusieurs dommages et destructions. La ville a été reconstruite après la guerre, mais certains bâtiments historiques ont été réparés et préservés.

Outre son architecture Renaissance, Vitry-le-François possède de nombreux autres attraits touristiques, dont l'église Notre-Dame, qui date du XVIe siècle et présente un style gothique.

#### POI12-Lac du Der

Distance :	10,1 nm
Dist. du département :	43,3 nm
Dist. à destination :	39,1 nm
Vrai parcours :	145°
Parcours Magnétique :	143°



Continuez tout droit en gardant toujours la rivière et rejoignez le Lac du Der.

Le lac du Der-Chantecoq, également connu sous le nom de lac du Der, est un lac artificiel créé dans les années 1970 comme une eau de pluie captage pour la production d'énergie hydroélectrique. Il couvre une superficie d'environ 48 kilomètres carrés et a une capacité de 350 millions de mètres cubes d'eau. Il est alimenté par

la Marne et la Saulx.

Outre son rôle de réservoir hydroélectrique, le lac du Der est devenu une destination touristique prisée, notamment par les amoureux de la nature et les amateurs de sports nautiques. Le lac est entouré d'un vaste espace naturel, comprenant des forêts, des prairies et des zones humides, où de nombreuses espèces d'oiseaux migrateurs peuvent être observées.

Le lac est également célèbre pour accueillir chaque année un événement exceptionnel, "la grande migration", où des milliers de grues grises s'arrêtent lors de leur migration automnale vers le sud.

#### POI13-Soulaines-Dhuys



Distance: 13,3 nm

Dist. du département : 56,6 nm

Dist. à destination : 25,8 nm

Vrai parcours : 179°

Parcours Magnétique : 177°

Tournez à droite et dirigez-vous vers le sud en direction de Soulaines Dhuys.

Soulaines-Dhuys se situe en région Grand Est dans le département de l'Aube en Champagne. C'était autrefois une ville fortifiée, avec un château médiéval et une église romane. Au XVI<sup>e</sup> siècle, elle devient un important centre de production de toiles de lin et de coton.

Aujourd'hui, Soulaines-Dhuys est connue pour son patrimoine historique et culturel. La commune possède de nombreux attraits touristiques, dont le château de Soulaines, qui date du XII<sup>e</sup> siècle et abrite un musée sur la vie rurale et artisanale de la région.

#### POI14-Bar-sur-Aube



Distance: 8,6 nm

Dist. du département : 65,1 nm

Dist. à destination : 17,3 nm

Vrai parcours : 187°

Parcours Magnétique : 185°

Continuez vers le sud-sud-ouest. Volez entre deux villages, Fuligny à droite et Ville-sue-Terre à gauche. Puis reprenez tout droit.



Bar-sur-Aube est situé dans la région Grande Est de la France, dans le département de l'Aube. Il joua un rôle important à l'époque romaine, lorsqu'il était situé sur la voie romaine reliant Langres à Augusta Treverorum (aujourd'hui Trèves en Allemagne). Au Moyen Âge, la ville était un évêché et joua un rôle important pendant la guerre de Cent Ans et les guerres de religion.

La ville est située sur la rive droite de l'Aube et est entourée de collines et de forêts. Bar-sur-Aube est une ville sympathique avec de nombreuses rues étroites et sinueuses qui mènent à des bâtiments historiques tels que l'église Saint-Maur, la chapelle des Cordonniers et le château des comtes de Bar.

L'église Saint-Maur est l'un des principaux sites touristiques de la ville. Il a été construit au XIIe siècle dans le style roman et présente une série de statues, de vitraux et une architecture unique.

La ville est également célèbre pour la production de champagne, grâce à la présence de nombreuses caves et vignobles dans la région environnante. Les autres activités locales comprennent la brasserie artisanale, le travail du bois et la production textile.

#### POI15-Clairvaux



Distance:	6,0 nm
Dist. du département :	71,1 nm
Dist. à destination :	11,3 nm
Vrai parcours :	150°
Parcours Magnétique :	148°

Tournez légèrement à gauche et survolez les champs verdoyants qui vous séparent de Clairvaux. Sur votre gauche vous pouvez voir la route D396 en cours d'exécution.

Clairvaux se situe dans le département de l'Aube en région Grand Est. Son histoire remonte au XIIème siècle, lors de la fondation de l'Abbaye de Clairvaux. L'abbaye, fondée par S.

Bernard de Clairvaux en 1115, devient l'un des plus importants monastères cisterciens de la France médiévale. L'abbaye avait une grande bibliothèque et une école, et elle est devenue un important centre de culture et de spiritualité. Au fil des siècles, l'abbaye s'agrandit et s'enrichit de nombreuses œuvres d'art.

Au 18ème siècle, l'abbaye a été confisquée par le gouvernement pendant la Révolution française puis démolie. Aujourd'hui, il ne reste que quelques ruines de l'abbaye d'origine.

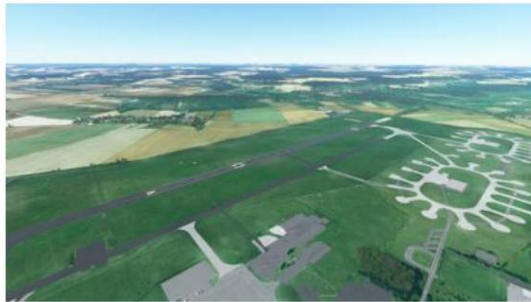
La ville de Clairvaux est encore aujourd'hui un important centre culturel et touristique. Il abrite le musée de l'abbaye de Clairvaux, qui présente une collection d'objets et d'œuvres d'art de l'abbaye médiévale. Le musée accueille également des expositions temporaires et organise des visites guidées de l'abbaye.



En plus du musée, la ville de Clairvaux est entourée d'une belle campagne et offre de nombreux sentiers de randonnée et pistes cyclables. La commune est également proche du Parc Naturel Régional de la Forêt d'Orient, un vaste espace protégé qui propose de nombreuses activités de plein air, comme la randonnée, la pêche et l'observation des oiseaux.

Clairvaux et sa région sont également connus pour leur production de vin, notamment le Champagne, le Chablis et le Rosé des Riceys.

#### LFJA-Semoutiers



Distance :	11,3 nm
Dist. du département :	82,4 nm
Dist. à destination :	0,0 nm
Vrai parcours :	107°
Parcours Magnétique :	105°

Tournez à gauche et préparez-vous à atterrir à l'aéroport de Semoutiers.

L'aéroport de Semoutiers dispose d'une piste en asphalte (18/36) d'environ 5 000 pieds de long, capable d'accueillir des avions légers et moyens. L'aéroport propose également des services de ravitaillement, de maintenance et de stationnement des avions.





#### Etape 4 : LFJA - LFQM

Départ: Semoutiers (LFJA)

Destination: La Vèze (LFQM)

Distance: 70,2 nm



#### POI16-Richebourg



Distance: 4,2 nm  
Dist. du département : 4,2 nm  
Dist. à destination : 66,1 nm  
Vrai parcours : 176°  
Parcours Magnétique : 174°

A propos de ce vol.

Notre voyage se poursuit à travers la région Bourgogne-Franche-Comté, en suivant un itinéraire le long de la vallée du Doubs.

On peut admirer le paysage rural de la Bourgogne-Franche-Comté, avec ses champs cultivés et ses vignes. Enfin, vous arrivez à La Vèze, un aéroport situé à proximité de la ville de Besançon, ville fortifiée et site du patrimoine mondial située sur le Doubs.

-----

Après le décollage, volez vers le sud en direction de Richebourg à proximité.

Richebourg est une commune située dans la région Haute-France du département du Pas-de-Calais, à environ 10 kilomètres au sud de Lens.



C'était une ville importante pendant la Première Guerre mondiale, lorsqu'elle fut le théâtre d'âpres combats entre les forces françaises et allemandes. La ville était située sur la ligne de front ouest et a subi de graves dommages pendant la guerre. Aujourd'hui, la ville abrite un cimetière militaire, où sont enterrés les soldats britanniques et allemands tombés dans la région pendant la guerre.

Richebourg est également célèbre pour ses vignobles, qui produisent certains des meilleurs vins de la région. La commune fait partie de l'aire viticole de la Champagne et produit principalement des vins rouges et blancs.

#### POI17-Lac de la Mouche



Distance:	11,7 nm
Dist. du département :	15,8 nm
Dist. à destination :	54,4 nm
Vrai parcours :	136°
Parcours Magnétique :	134°

Tourner à gauche et suivre l'autoroute A5 sur environ 18 km.  
Il survole les villages de l'Abbaye de Mormant et de Méric avant d'arriver au Lac de la Mouche.

Le lac de la Mouche est un magnifique lac alpin situé dans la région Auvergne-Rhône-Alpes en France, dans le département de l'Isère des Alpes françaises. Il est situé à une altitude d'environ 1 200 mètres et couvre une superficie d'environ 11 hectares.

Le lac est situé dans le Parc Naturel Régional de Chartreuse, une réserve naturelle qui couvre une superficie de 69 000 hectares et comprend le massif de la Chartreuse. Le lac est entouré de montagnes, de forêts de conifères et d'alpages, ce qui en fait un endroit très pittoresque.

#### POI18-Champlitte



Distance:	19,0 nm
Dist. du département :	34,8 nm
Dist. à destination :	35,4 nm
Vrai parcours :	147°
Parcours Magnétique :	145°

Continuez vers le sud-est en observant la route D67 sur votre droite.  
Laisser Saints Geosmes sur votre gauche et mettre le cap au 145 degrés pour rejoindre Champlitte. Vous pouvez également suivre

la rivière Salon.

Champlitte se situe en région Bourgogne-Franche-Comté, dans le département de la Haute-Saône. C'était une ville importante à l'époque médiévale, alors qu'elle était une forteresse stratégique sur la route reliant le nord de la France à la Bourgogne. La ville fut disputée entre Français et Allemands jusqu'au XVe siècle, date à laquelle elle devint définitivement française.



Aujourd'hui, Champlitte est une ville calme et pittoresque avec une histoire et une culture riches. La ville est entourée de champs verdoyants et de forêts et est située sur la rive droite de la Saône.

Champlitte possède un certain nombre de lieux d'intérêt historique et culturel, dont le château de Champlitte, une forteresse médiévale datant du XIIe siècle, qui abrite aujourd'hui un musée d'histoire locale. Le château a été reconstruit et agrandi au XVIe siècle et comprend une tour imposante, une grande salle du trône et une chapelle.

#### GRIS-Gris



Distance:	10,9 nm
Dist. du département :	45,7 nm
Dist. à destination :	24,5 nm
Vrai parcours :	163°
Parcours Magnétique :	161°

Toujours en suivant la D67 vous arriverez bientôt à Gray, après avoir passé Oyrières.

Gray se situe en région Bourgogne-Franche-Comté, dans le département de la Haute-Saône. A l'époque romaine, elle était connue sous le nom de Grannum. Au Moyen Âge, elle devint une ville fortifiée avec une cathédrale gothique et un château, qui est aujourd'hui l'un de ses principaux sites touristiques.

La ville est traversée par la rivière Saona et entourée d'une série de collines. Elle est également sillonnée par une série de canaux et de rivières, qui ont fait de la ville un important centre commercial aux XVIIIe et XIXe siècles.

Il convient de noter le musée Baron-Martin, qui abrite une vaste collection d'œuvres d'art et d'artefacts historiques, et le château de Grey, qui abrite aujourd'hui l'office de tourisme de la ville.

#### POI19-Emagny



Distance :	13,6 nm
Dist. du département :	59,4 nm
Dist. à destination :	10,9 nm
Vrai parcours :	125°
Parcours Magnétique :	122°

Tourner à gauche pour survoler l'aéroport de Saint Adrien, puis continuer vers le sud-est et traverser des paysages bucoliques en direction d'Emagny.

Emagny est une commune située en région Bourgogne-Franche-Comté, dans le département du Doubs. C'était un important centre de production de briques et de textile en raison de la présence d'argile dans la région.

Au Moyen Âge, le village faisait partie de la région Bourgogne et passa plus tard sous le contrôle du Duché de Lorraine. Au XVIIIe siècle, Emagny est annexée à la France sous le règne de Louis XV.



Aujourd'hui, Emagny est une petite commune agricole d'environ 400 habitants. La commune a conservé son charme rural, avec de nombreuses fermes et vignobles entourant le village.

L'un des principaux sites touristiques d'Emagny est l'église Saint-Maurice, qui date du XIIe siècle et présente un style roman. L'église possède un clocher datant du XVIe siècle et une nef ornée de fresques du XVIIe siècle. D'autres sites d'intérêt incluent le Lavoir, une fontaine publique construite au 19ème siècle, et la Maison du Temps Jadis, un musée présentant la vie rurale dans la région.

#### POI20-Besançon



Distance:	6,9 nm
Dist. du département :	66,2 nm
Dist. à destination :	4,0 nm
Vrai parcours :	124°
Parcours Magnétique :	122°

Continuez tout droit et Besançon apparaît déjà devant vous.

Besançon se situe en région Bourgogne-Franche-Comté, dans le département du Doubs. C'était une ville romaine appelée Vesontio, qui a conservé une grande importance stratégique et commerciale au cours des siècles. Au XVIIIe siècle, la ville devient un important centre horloger et abrite l'une des premières manufactures horlogères au monde.

La ville est située sur une colline surplombant le Doubs et est entourée d'un mur d'enceinte du XVIIe siècle, qui a été désigné site du patrimoine mondial de l'UNESCO. Le centre historique de la ville se caractérise par des rues étroites et sinueuses, des bâtiments de style Renaissance et baroque, et de nombreuses places et fontaines.

L'un des principaux sites touristiques de Besançon est la Citadelle, une forteresse du XVIIe siècle construite sur une colline surplombant la ville. En plus d'être un site historique, la Citadelle abrite un musée d'histoire naturelle et une série de jardins botaniques.

La ville abrite également de nombreuses autres attractions culturelles, dont le Musée des beaux-arts et d'archéologie, qui abrite une vaste collection d'œuvres d'art et d'artefacts archéologiques. La cathédrale Saint Jean, avec sa façade gothique, est un autre site d'intérêt culturel.

Côté gastronomie, Besançon est connue pour sa cuisine française traditionnelle, qui comprend des plats tels que la cancoillotte, un fromage à effiloche ; vin de la région Bourgogne-Franche-Comté ; et des desserts à base de chocolat, dont le gâteau de Besançon.



LFQM-La Veze



Distance:	4,0 nm
Dist. du département :	70,2 nm
Dist. à destination :	0,0 nm
Vrai parcours :	131°
Parcours Magnétique :	128°

Préparez-vous à atterrir à l'aéroport de La Veze.

L'aéroport de La Veze est un aéroport régional situé à environ 7 kilomètres au nord-ouest de Besançon. Il possède une piste en asphalte de plus de 4 000 pieds de long (05/23), une tour de contrôle et une gamme d'installations pour les passagers. L'aéroport est principalement utilisé pour les vols généraux et touristiques, mais propose également des vols réguliers vers certaines destinations nationales et internationales.





### Etape 5 : LFQM - LIMW

Départ: La Vèze (LFQM)

Destination: Aoste (LIMW)

Distance: 109,1 nm



### POI21-Ornans



Distance:	6,5 nm
Dist. du département :	6,5 nm
Dist. à destination :	102,6 nm
Vrai parcours :	156°
Parcours Magnétique :	153°

A propos de ce vol.

Le segment de vol d'aujourd'hui vous permet de survoler les Alpes françaises et italiennes avec leurs vallées et leurs glaciers, en suivant un itinéraire le long de la vallée du Rhône et du col du Grand Saint-Bernard. Il part de La Veze en suivant un itinéraire sud-est, en passant par les villes de Lausanne et Martigny. Vous pourrez admirer le paysage naturel et historique de la Bourgogne-Franche-Comté, de la Suisse romande et du Valais, avec ses lacs, ses forêts et ses châteaux. Enfin, vous arrivez à Aoste, en Italie, une ville romaine et médiévale située dans la vallée du même nom.

-----

Terminez la procédure de décollage puis dirigez-vous vers le sud-est. Suivre la D67, passer Tarcenay et rejoindre Ornans.



Ornans se situe en région Bourgogne-Franche-Comté, dans le département du Doubs. Célèbre pour sa beauté naturelle et son histoire artistique et culturelle. Il se trouve sur la rivière Loue, qui traverse la ville et la divise en deux parties.

Ornans était une ville importante à l'époque romaine, alors qu'elle était connue sous le nom d'Ursinium. Au Moyen Âge, elle devient un important centre commercial et artisanal grâce à la présence de moulins, de forges et de fabriques de papier.

Aujourd'hui, Ornans est surtout connue pour être la ville natale du célèbre peintre français Gustave Courbet, qui y est né en 1819. La ville abrite le musée Courbet, qui contient une vaste collection d'œuvres d'art du peintre et d'autres artistes de la région.

Ornans est également célèbre pour sa nature préservée, avec une variété de sentiers de randonnée et de vélo à travers les montagnes du Jura et le long de la rivière Loue. Le paysage environnant est caractérisé par des collines verdoyantes, des vallées et des gorges, avec de nombreuses cascades et lacs de montagne.

#### POI22-Pontalier



Distance :	14,5 nm
Dist. du département :	21,0 nm
Dist. à destination :	88,1 nm
Vrai parcours :	145°
Parcours Magnétique :	143°

Suivre la D67 en direction des villages de Montgesoye et Vuillafans, puis continuer tout droit jusqu'à Pontalier. Maintenir 6000 pieds.

Pontalier se situe en région Bourgogne-Franche-Comté, dans le département du Doubs, à quelques kilomètres de la frontière suisse. C'était une ville importante à l'époque médiévale, quand c'était un centre important pour l'horlogerie et le travail du bois. Pendant la guerre de Trente Ans, la ville fut le théâtre de nombreux affrontements entre les forces françaises et espagnoles.

Aujourd'hui, elle est connue pour son industrie de distillation, notamment la production d'absinthe, une boisson alcoolisée à base d'anis. La ville abrite également un musée dédié à l'histoire de l'absinthe, appelé le Musée de l'Absinthe.

Pontalier est également une destination touristique prisée en raison de sa situation dans la région des Montagnes du Jura, qui offre de nombreuses possibilités de randonnées, de ski et d'escalade. La ville est entourée de nombreuses réserves naturelles et parcs, dont le Parc Naturel Régional du Massif du Jura.

L'un des sites les plus importants de Pontalier est la forteresse de Joux, une forteresse médiévale construite au XIIe siècle puis agrandie et rénovée aux XVIIe et XVIIIe siècles. La forteresse a joué un



rôle important dans l'histoire militaire française et a été utilisé comme prison pendant la Révolution française. La vieille ville est bien conservée, avec de nombreuses maisons à colombages et des bâtiments en pierre.

#### POI23-Yverdon-les-Bains



Distance: 13,8 nm

Dist. du département : 34,8 nm

Dist. à destination : 74,3 nm

Vrai parcours : 122°

Parcours Magnétique : 119°

Tourner à gauche et passer une zone boisée vallonnée dense. Envolez-vous ensuite vers la rive sud du lac de Neuchâtel. Sur le

horizon, vous pouvez voir les sommets enneigés des Alpes.

Yverdon-les-Bains se situe dans le canton de Vaud en Suisse romande. Il est situé sur le rive nord-est du lac de Neuchâtel. L'histoire d'Yverdon-les-Bains remonte à l'époque romaine, lorsque la ville était un important centre commercial. Au Moyen Âge, elle devient une place forte avec un château et un monastère, qui comptent aujourd'hui parmi ses principaux sites touristiques.

La ville est connue pour ses sources chaudes et ses thermes, qui ont fait d'Yverdon-les-Bains une station thermale appréciée depuis l'Antiquité. Les sources chaudes d'Yverdon-les-Bains sont situées dans un grand parc public, le Parc des Bains, qui s'étend sur 13 hectares et abrite également le Musée d'Yverdon.

La ville possède également plusieurs sites culturels et artistiques, dont l'église Saint-Jean-Baptiste, qui date du XIIIe siècle, et la tour Rocket, qui est la seule tour restante des fortifications médiévales de la ville.

Yverdon-les-Bains abrite également l'Université populaire, fondée en 1900 et qui propose des formations continues dans plusieurs disciplines, dont la culture et les langues.

La ville est également connue pour ses événements culturels, dont le Festival international du film d'Yverdon-les-Bains, organisé chaque année en mars, et le Festival de musique baroque d'Yverdon-les-Bains, organisé chaque année en septembre.

#### POI24-Lausanne



Distance: 15,9 nm

Dist. du département : 50,6 nm

Dist. à destination : 58,5 nm

Vrai parcours : 180°

Parcours Magnétique : 177°

Tournez à droite et suivez la route 5 vers le sud en direction du lac Léman (ou du lac Léman).



Lausanne, située en Suisse romande sur les rives du lac Léman, est la capitale du canton de Vaud et l'une des villes les plus importantes de Suisse, ainsi que le siège du Comité international olympique.

Fondée par les Romains au 1er siècle av. J.-C. sous le nom de Lousonna, la ville devint au cours des siècles suivants un important centre commercial et culturel de l'arc lémanique. Au Moyen Âge, Lausanne devient également un centre ecclésiastique important, avec la construction de la cathédrale Notre-Dame de Lausanne au XIIe siècle. La cathédrale de style gothique présente une série de beaux vitraux.

La ville est située sur une colline surplombant le lac Léman et offre une vue panoramique sur la région environnante. Lausanne est entourée de vignes et de parcs et est connue pour son architecture historique, qui comprend des bâtiments médiévaux et Renaissance ainsi que des bâtiments modernes et innovants.

La ville compte également plusieurs musées, dont le Musée Olympique, qui célèbre l'histoire des Jeux Olympiques et leur impact sur la culture mondiale. Ville dynamique et cosmopolite, elle compte une importante communauté étudiante et de nombreuses opportunités culturelles et de divertissement. La ville accueille de nombreux festivals et événements tout au long de l'année, dont le Festival international du film de Lausanne et le Festival de la vieille ville.

#### AIGLE-Aigle



Distance:	18,4 nm
Dist. du département :	69,0 nm
Dist. à destination :	40,1 nm
Vrai parcours :	132°
Parcours Magnétique :	130°

Volez vers le sud-est et traversez le lac jusqu'à sa rive sud.

Entrez dans la vallée du Rhin et rejoignez Aigle.

Aigle est une commune suisse située dans le canton de Vaud, au pied des Alpes, le long du Rhône. Elle a été fondée au 12ème siècle et a été un important centre commercial et culturel de la région pendant de nombreux siècles. Aigle doit son nom à l'aigle, symbole de la ville depuis l'Antiquité.

Parmi les curiosités de la ville, le Château d'Aigle, un château médiéval du XVe siècle qui abrite le Musée suisse du vin, est l'un des plus importants. Le musée présente une vaste collection d'objets liés à l'histoire du vin suisse, notamment des outils pour le vin, des bouteilles anciennes, des affiches publicitaires et plus.

Aigle abrite également le siège de l'Union Cycliste Internationale, l'organisation internationale qui régit le sport cycliste. Le centre de formation UCI, connu sous le nom de Centre Mondial du Cyclisme UCI, est situé à Aigle et est l'un des principaux centres de formation au monde pour les jeunes cyclistes.





## POI25-Saint Maurice



Distance:	6,5 nm
Dist. du département :	75,5 nm
Dist. à destination :	33,6 nm
Vrai parcours :	167°
Parcours Magnétique :	164°

Restez dans la vallée au sud et survolez Saint Maurice. Montée à 11000 pieds.

Saint Maurice est situé dans la région de la Haute-Savoie en France. Il a été un important centre religieux et culturel. La ville doit son nom à Saint Maurice, un saint vénéré par les églises catholique et orthodoxe, qui selon la légende était le chef des légionnaires thébains, une unité militaire romaine composée de chrétiens. La ville est également connue pour être un important centre de production de papier au XVIIIe siècle.

Saint Maurice abrite de nombreux lieux d'intérêt culturel et touristique. L'un des principaux sites de la ville est l'Abbaye Saint-Maurice d'Agaune, une abbaye bénédictine fondée au Ve siècle et inscrite au patrimoine mondial de l'UNESCO en 1983. L'abbaye est connue pour ses beaux vitraux, son chœur et ses cryptes.

La commune possède également une imposante forteresse, la Forteresse Saint-Maurice, qui date du XVIIIe siècle et qui servit de prison à la Révolution française. Il abrite aujourd'hui un musée militaire.

Saint Maurice est entouré par les montagnes des Alpes françaises et propose de nombreuses activités de plein air, telles que la randonnée, le ski et le VTT.

## POI26-Martigny



Distance:	7,2 nm
Dist. du département :	82,7 nm
Dist. à destination :	26,4 nm
Vrai parcours :	154°
Parcours Magnétique :	151°

Suivez le cours du Rhin et rejoignez Martigny.

Martigny est une ville suisse située dans la région du Valais. Historiquement, la région de Martigny a été habitée par les Celtes et les Romains, qui ont laissé de nombreuses traces de leur présence, comme la voie romaine reliant la ville à Aoste, en Italie. Au Moyen Âge, Martigny devient un important centre commercial en raison de sa situation sur la route du Grand Saint-Bernard.

Aujourd'hui, Martigny est une ville moderne et dynamique avec de nombreux attraits culturels et touristiques. L'un de ses principaux points d'intérêt est le musée d'histoire et d'archéologie de Martigny, qui abrite une vaste collection d'artefacts archéologiques, y compris des mosaïques romaines antiques.





Un autre site d'intérêt est le Château de la Bâtiaz, une imposante forteresse médiévale située dans les collines entourant la ville. Le château offre une vue panoramique sur la ville et les montagnes environnantes.

Martigny est également une destination appréciée des amoureux de la nature en raison de sa situation entre les Alpes suisses et les montagnes valaisannes. La ville est entourée de sentiers de randonnée et de pistes cyclables et propose de nombreuses activités de plein air telles que le parapente et le ski.

Côté gastronomie, Martigny est célèbre pour son vin, notamment le Gamay, cépage originaire de la région. La ville accueille également de nombreuses fêtes et foires tout au long de l'année, dont la Foire de la Saint-Maurice, qui se tient en septembre et célèbre le saint patron de la ville.

#### POI27-Tunnel du Saint-Bernard



Distance:	13,2 nm
Dist. du département :	95,9 nm
Dist. à destination :	13,2 nm
Vrai parcours :	160°
Parcours Magnétique :	157°

Continuez tout droit et passez les reliefs montagneux au sommet desquels se trouve le tunnel du Saint Bernard.

Le tunnel du Grand Saint-Bernard est un tunnel routier situé entre l'Italie et la Suisse, traversant les Alpes à une altitude d'environ 2 500 mètres. Il relie la ville italienne d'Aoste à la ville suisse de Martigny, en traversant le col du Grand Saint-Bernard.

La construction du tunnel a commencé en 1959 et s'est achevée en 1964. Le tunnel mesure 5,8 kilomètres de long et se compose de deux tubes séparés, un pour chaque sens de déplacement. Le tunnel a été construit pour remplacer la route du col du Grand Saint-Bernard, souvent fermée en hiver en raison de conditions météorologiques défavorables.

Le tunnel a été ouvert le 19 mars 1964 et a depuis subi plusieurs rénovations et mises à niveau pour assurer sa sécurité et son efficacité. Aujourd'hui, le tunnel du Grand Saint-Bernard est l'une des principales voies de communication entre l'Italie et la Suisse et un important corridor de transit entre le nord et le sud de l'Europe.

Culturellement, le tunnel du Grand Saint-Bernard a une longue histoire, remontant à l'époque romaine. Au Moyen Âge, le col était l'une des principales voies de transit entre l'Italie et la Suisse et était fréquenté par les voyageurs se dirigeant vers le nord ou le sud de l'Europe. En 1049, l'Ordre des Chevaliers de Saint-Jean de Jérusalem a fondé un hospice sur le col, qui a fourni une assistance aux voyageurs et aux pèlerins. L'hospice est toujours en activité aujourd'hui et abrite un musée illustrant l'histoire du col et du tunnel.



La région a également été le théâtre de plusieurs événements historiques importants. Pendant la Seconde Guerre mondiale, le col a été utilisé par de nombreux soldats et combattants tentant de franchir la frontière entre l'Italie et la Suisse. En 1950, le célèbre pilote italien Tazio Nuvolari établit le record de vitesse sur le col, au volant d'une Ferrari 166 Inter Sport à une vitesse moyenne de 97 km/h.

#### POI28-Ville d'Aoste



Distance:	11,3 nm
Dist. du département :	107,2 nm
Dist. à destination :	1,9 nm
Vrai parcours :	150°
Parcours Magnétique :	147°

Continuer tout droit pour rejoindre la vallée sur les pentes de laquelle s'élève Aoste. Commencez progressivement la descente.

Aoste est une ville située dans la région de la Vallée d'Aoste en Italie, au pied des Alpes. La ville compte environ 35 000 habitants et est la plus grande et la plus importante ville de la Vallée d'Aoste.

L'histoire d'Aoste remonte à l'époque romaine, lorsque la ville était connue sous le nom d'Augusta Praetoria. La ville a été fondée en 25 avant JC par l'empereur Auguste comme base militaire pour défendre la traversée des Alpes.

A l'époque romaine, Aoste devient un important centre commercial et culturel.

Aoste a une forte présence de l'histoire et de la culture romaines. Certains des sites romains les plus importants de la ville comprennent le théâtre romain, construit au premier siècle de notre ère, et l'arc d'Auguste, une porte monumentale érigée en 25 avant JC qui marque l'entrée de la ville. La ville possède également un musée archéologique régional, qui abrite une vaste collection d'artefacts romains et celtes.

En plus de son héritage romain, Aoste est célèbre pour son architecture médiévale et la beauté naturelle de la Vallée d'Aoste. La ville possède plusieurs églises médiévales, dont la cathédrale de Santa Maria Assunta, construite au XIIe siècle, et l'église de Sant'Orso, qui remonte au XIe siècle.

La Vallée d'Aoste est également une destination touristique appréciée des amateurs de sports d'hiver. La région est célèbre pour ses stations de ski, notamment Courmayeur, Cervinia et La Thuile, qui offrent certaines des plus belles pistes de ski d'Europe.

#### LIMW-Aoste



Distance:	1,9 nm
Dist. du département :	109,1 nm
Dist. à destination :	0,0 nm
Vrai parcours :	86°
Parcours Magnétique :	83°

Tourner à gauche et. Si nécessaire, faites quelques manœuvres pour perdre de l'altitude et préparez-vous à atterrir à l'aéroport d'Aoste.



L'aéroport d'Aoste est situé à environ 5 km à l'est du centre-ville d'Aoste et sert principalement d'escale pour les vols charters et privés. Il a été ouvert en 1948 et a récemment été rénové et agrandi pour améliorer sa capacité à accueillir de gros avions. L'aéroport est situé à une altitude de 1700 pieds et possède une seule piste asphaltée de 5682 pieds de long (09/27). La 27 est desservie par ILS (Freq. 109.75 OBS 268°).

L'aéroport gère principalement des vols charters vers des destinations touristiques dans les Alpes italiennes et suisses, ainsi que des vols privés pour les hommes d'affaires et les touristes souhaitant visiter la région. Certaines des compagnies aériennes opérant à l'aéroport d'Aoste incluent Air Vallée, AlbaStar et Helvetic Airways.

Il dispose d'un terminal passagers moderne et bien équipé avec plusieurs zones d'enregistrement, de sécurité et d'embarquement. Plusieurs installations sont également disponibles à l'aéroport, notamment un bar / restaurant, une boutique hors taxes et un espace VIP pour les passagers de la classe supérieure ou les membres des programmes de fidélité des compagnies aériennes.

-----

Créé par Perfect Flight - propulsé par BushTripInjector Pro Edition

